Внесение изменений в генеральный план сельского поселения Алькинский сельсовет Муниципального района Салаватский район Республики Башкортостан в части горного отвода лицензии УФА 030086 ТЭ от 26.12.2024

Карта (фрагмент карты) границ населенных пунктов, входящих в состав сельского поселения. М 1:10000

Границы единиц административно-территориального деления Российской Федерации					
601010307			не отображаются	не отображаются	Граница сельского поселения
601010400			не отображаются	не отображаются	Граница населенного пункта

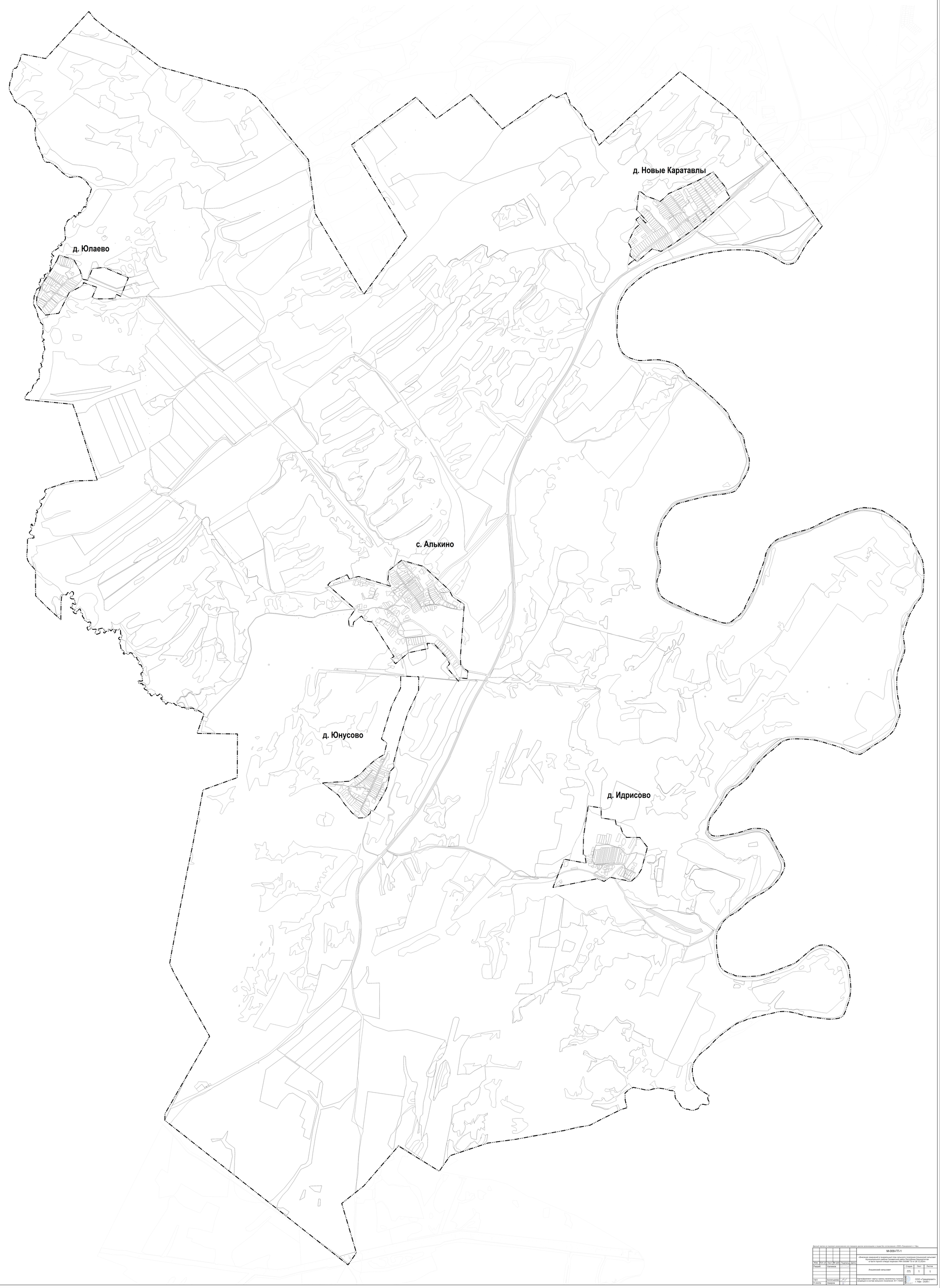

Данный чертеж не подлежит разглашению или передаче другим организациям и лицам без согласования с ООО «Гэкодпроект» г. Уфа.

							М-009-ГП-1
							«Внесение изменений в генеральный план сельского поселения Алькинский сельсовет Муниципального района Салаватский район Республики Башкортостан в части горного отвода лицензии УФА 030086 ТЭ от 26.12.2024»
Изм.	Кол.уч.	Лист	№ док.	Подпись	Дата		
Разраб.		Халимов				Алькинский сельсовет	Стадия: ГП; Лист: 1; Листов: 1
ГАП		Богатырева				Картографический карты (схема) населенных пунктов, входящих в состав сельского поселения. М 1:10000	ООО «Гэкодпроект» г. Уфа - 2025 г.
Н.контр.		Амиров					

Внесение изменений в генеральный план сельского поселения Алькинский сельсовет Муниципального района Салаватский район Республики Башкортостан в части горного отвода лицензии УФА 030086 ТЭ от 26.12.2024

Карта (фрагмент карты) планируемого размещения объектов местного, регионального и федерального значения. М 1:10000

Границы единиц административно-территориального деления Российской Федерации					
601010307			не отображается	не отображается	Граница сельского поселения
601010400			не отображается	не отображается	Граница населенного пункта
Функциональные зоны					
701010100			не отображается	не отображается	Жилые зоны
701010300			не отображается	не отображается	Общественно- деловые зоны
701010401			не отображается	не отображается	Производственная зона
701010404			не отображается	не отображается	Зона инженерной инфраструктуры
701010405			не отображается	не отображается	Зона транспортной инфраструктуры
701010407			не отображается	не отображается	Зона добычи полезных ископаемых
701010500			не отображается	не отображается	Зоны сельскохозяйственного использования
701010503			не отображается	не отображается	Производственная зона сельскохозяйственных предприятий
701010600			не отображается	не отображается	Зоны рекреационного назначения
701010601			не отображается	не отображается	Зона озелененных территорий общего пользования (парки, сады, скверы, бульвары, городские леса)
701010602			не отображается	не отображается	Зона отдыха
701010605			не отображается	не отображается	Зона лесов
701010701			не отображается	не отображается	Зона кладбищ
701010702			не отображается	не отображается	Зона складирования и захоронения отходов
Объекты образования и науки					
602010101					Здание (комплекс зданий) дошкольной образовательной организации
602010102					Здание (комплекс зданий) общеобразовательной организации
602010104					Здание (комплекс зданий) организации, реализующей программы профессионального и высшего образования
Объекты культуры и искусства					
602010202					Объект культурно- досугового (клубного) типа
602010203					Зрелищная организация
Объекты физической культуры и массового спорта					
602010302					Спортивное сооружение
Объекты здравоохранения					
602010406					Объект (здание, комплекс зданий), на базе которого оказывается первичная медико-санитарная помощь
Объекты отдыха и туризма					
602010602					Специализированные коллективные средства размещения
602010607					Места и объекты массового посещения, в том числе тематический туризм
Прочие объекты обслуживания					
602010801					Административное здание
602010803					Объект религиозной организации (объединения)
602010804					Объекты торговли, общественного питания
602010807					Ветеринарная лечебница, питомник животных, кинологический центр, приют для животных, иной подобный объект
Общественные пространства, объекты благоустройства и озеленения					
602010902					Парк культуры и отдыха
Места погребения					
602050301				не отображается	Кладбище
Объекты утилизации, обезвреживания, размещения отходов производства и потребления					
602020403					Объект утилизации, уничтожения биологических отходов
Предприятия и объекты добывающей и обрабатывающей промышленности					
602020101					Предприятие добывающей промышленности (кроме угледобывающей промышленности)
602020107					Предприятие по обработке древесины, производству изделий из дерева
602020109					Предприятие микробиологической, пищевой, пищевкусовой промышленности
Предприятия и объекты сельского и лесного хозяйства, рыболовства и рыбоводства					
602020201					Предприятие растениеводства
602020202					Предприятие по разведению молочного крупного рогатого скота, производство сырого молока
602020204					Предприятие по разведению лошадей и прочих животных семейства лошадиных
Прочие объекты, связанные с производственной деятельностью					
602020301					Объект, связанный с производственной деятельностью
Объекты культурного наследия (ОКН)					
604010101		не отображается	не отображается	не отображается	Памятник
Иные зоны с особыми условиями использования					
603011701			не отображается	не отображается	Придорожная полоса
603011704					Другие зоны, устанавливаемые в соответствии с законодательством Российской Федерации
603011717					Зона минимальных расстояний до магистральных или промышленных трубопроводов (газопроводов, нефтепроводов и нефтепродуктопроводов, аммиакопроводов)
Охранная зона инженерных коммуникаций					
603010501			не отображается	не отображается	Охранная зона нефтепроводов, нефтепродуктопроводов и аммиакопроводов
603010502			не отображается	не отображается	Охранная зона газопроводов и систем газоснабжения
603010503			не отображается	не отображается	Охранная зона объектов электроэнергетики, объектов электросетевого хозяйства и объектов по производству электрической энергии (вдоль линий электропередачи, вокруг подстанций)
603010504			не отображается	не отображается	Охранная зона линий и сооружений связи
Санитарно-защитная зона					
603010101			не отображается	не отображается	Санитарно-защитная зона предприятий, сооружений и иных объектов
Линии электропередачи (ЛЭП)					
602040305					Линии электропередачи 500 кВ
602040313					Линии электропередачи 35 кВ
602040315					Линии электропередачи 10 кВ
Распределительные трубопроводы для транспортировки газа					
602040603				не отображается	Газопровод распределительный низкого давления
Сети электросвязи					
602041601					Линии связи
Трубопроводы жидких углеводородов					
602040803				не отображается	Нефтепродуктопровод
Электрические подстанции					
602040213					Электрическая подстанция 35 кВ
602040217					Трансформаторная подстанция (ТП)

Объекты связи					
602041503					Телевизионный центр
Объекты водоснабжения					
602041101					Водозабор
602041104					Водонапорная башня
Автомобильные дороги					
602030302				не отображается	Автомобильные дороги регионального или межмуниципального значения
602030303				не отображается	Автомобильные дороги местного значения
602030304				не отображается	Частные автомобильные дороги
Улично-дорожная сеть сельского населенного пункта					
602030502				не отображается	Главная улица
602030503				не отображается	Улица в жилой застройке
Остановочные пункты общественного пассажирского транспорта					
602031106					Остановочный пункт
Искусственные дорожные сооружения					
602031601					Мостовое сооружение
602031606					Саморегулируемое пересечение в одном уровне
Объекты обслуживания и хранения автомобильного транспорта					
602030902					Станция технического обслуживания

«Генеральным планом предусматривается перевод земельного участка из категории земель сельскохозяйственного назначения в категорию земель промышленности, энергетики, транспорта, связи, радиовещания, телевидения, информатики, земель для обеспечения космической деятельности, земель обороны, безопасности и земель иного специального назначения. Перевод осуществляется в целях размещения карьера по добыче известняка и щебня для нужд дорожного строительства, на основании лицензии УФА 030086 ТЭ от 26.12.2024 г.»

Укрупнённый фрагмент

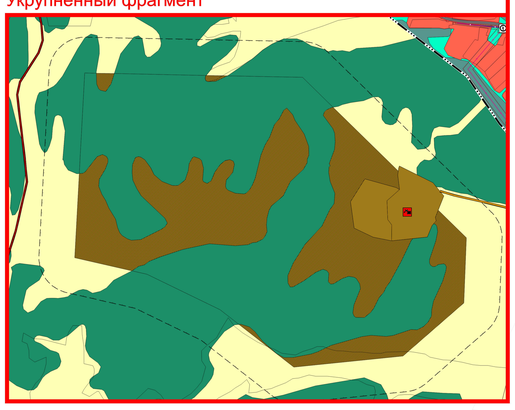

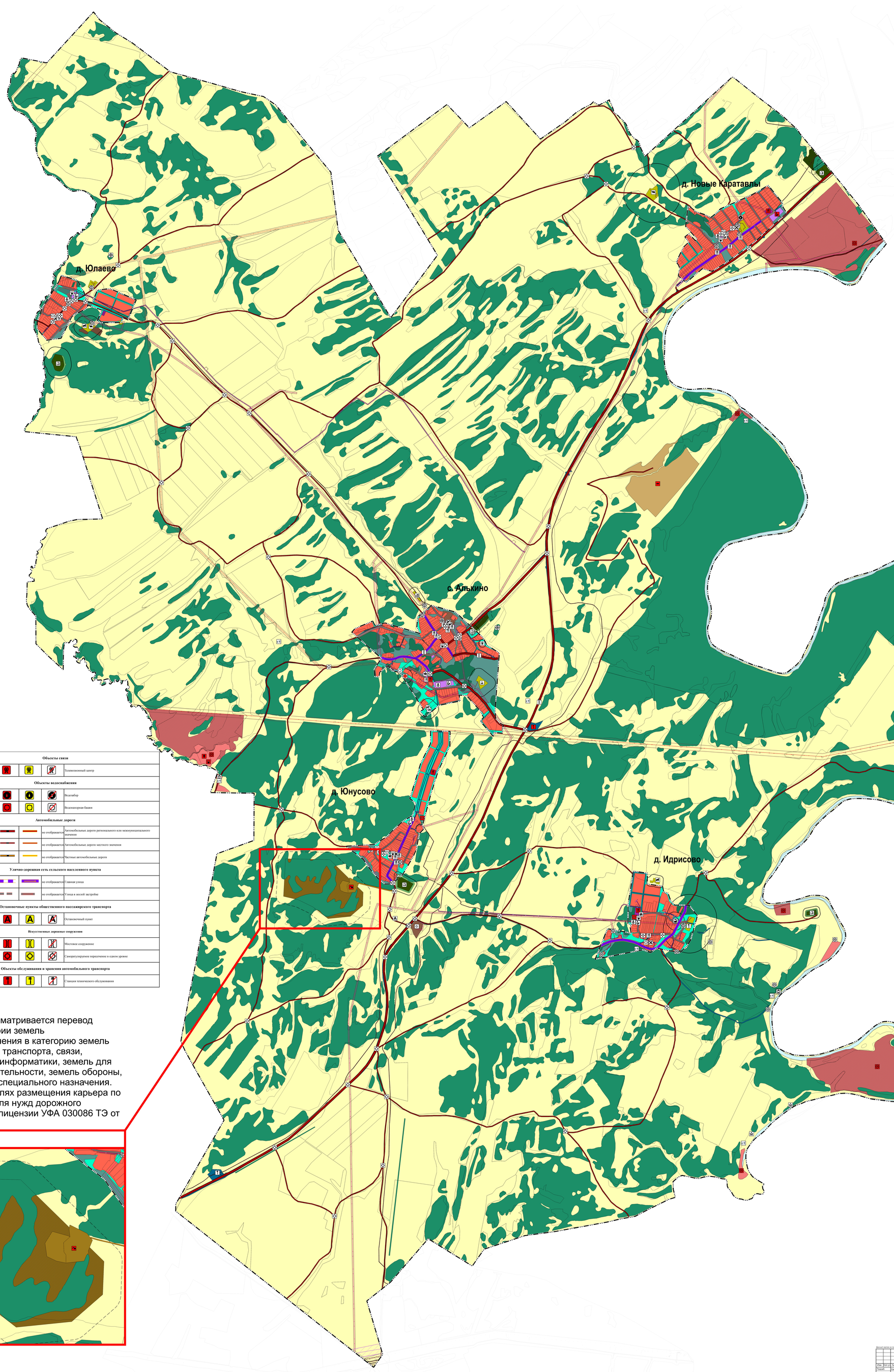

Данный чертеж не подлежит размножению или передаче другим организациям и лицам без согласования с ООО «Геодезпроект» г. Уфы.

| | | | | |

Внесение изменений в генеральный план сельского поселения Алькинский сельсовет Муниципального района Салаватский район Республики Башкортостан в части горного отвода лицензии УФА 030086 ТЭ от 26.12.2024

Карта (фрагмент карты) функциональных зон сельского поселения. М 1:10000

Границы единиц административно-территориального деления Российской Федерации					
601010307			не отображается	не отображается	Граница сельского поселения
601010400			не отображается	не отображается	Граница населенного пункта
Функциональные зоны					
701010100			не отображается	не отображается	Жилые зоны
701010300			не отображается	не отображается	Общественно-деловые зоны
701010401			не отображается	не отображается	Производственная зона
701010404			не отображается	не отображается	Зона инженерной инфраструктуры
701010405			не отображается	не отображается	Зона транспортной инфраструктуры
701010407			не отображается	не отображается	Зона добычи полезных ископаемых
701010500			не отображается	не отображается	Зоны сельскохозяйственного использования
701010503			не отображается	не отображается	Производственная зона сельскохозяйственных предприятий
701010600			не отображается	не отображается	Зоны рекреационного назначения
701010601			не отображается	не отображается	Зона озелененных территорий общего пользования (парки, сады, скверы, бульвары, городские леса)
701010602			не отображается	не отображается	Зона отдыха
701010605			не отображается	не отображается	Зона лесов
701010701			не отображается	не отображается	Зона кладбищ
701010702			не отображается	не отображается	Зона складирования и захоронения отходов

д. Юлаево

д. Новые Каратавлы

с. Алькино

д. Юнусово

д. Идрисово

«Генеральным планом предусматривается перевод земельного участка из категории земель сельскохозяйственного назначения в категорию земель промышленности, энергетики, транспорта, связи, радиовещания, телевидения, информатики, земель для обеспечения космической деятельности, земель обороны, безопасности и земель иного специального назначения. Перевод осуществляется в целях размещения карьера по добыче известняка и щебня для нужд дорожного строительства, на основании лицензии УФА 030086 ТЭ от 26.12.2024 г.»

Укрупнённый фрагмент

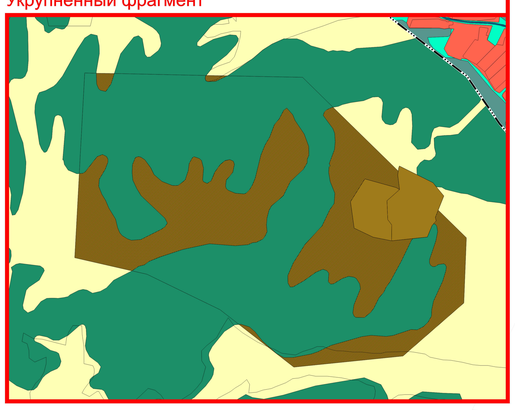

						М-009-ГП.3	
Изм.	Кол.уч.	Лист	№ док.	Подпись	Дата	«Внесение изменений в генеральный план сельского поселения Алькинский сельсовет Муниципального района Салаватский район Республики Башкортостан в части горного отвода лицензии УФА 030086 ТЭ от 26.12.2024»	
Разраб.		Халиков				Алькинский сельсовет	Стадия: ГП; Лист: 1; Листов: 1
ГИП		Богатырева				Карта (фрагмент карты) функциональных зон сельского поселения. М 1:10000	ООО «Геодезпроект» г. Уфа - 2025 г.
Н.контр.		Ахмеров					

Данный чертеж не подлежит размножению или передаче другим организациям и лицам без согласования с ООО «Геодезпроект» г. Уфа

Внесение изменений в генеральный план сельского поселения Алькинский сельсовет Муниципального района Салаватский район Республики Башкортостан в части горного отвода лицензии УФА 030086 ТЭ от 26.12.2024

Карта (фрагмент карты) границ зон транспортной инфраструктуры. М 1:10000

Границы единиц административно-территориального деления Российской Федерации					
601010307			не отображается	не отображается	Граница сельского поселения
601010400			не отображается	не отображается	Граница населенного пункта
Функциональные зоны					
701010100			не отображается	не отображается	Жилые зоны
701010300			не отображается	не отображается	Общественно-деловые зоны
701010401			не отображается	не отображается	Производственная зона
701010404			не отображается	не отображается	Зона инженерной инфраструктуры
701010405			не отображается	не отображается	Зона транспортной инфраструктуры
701010407			не отображается	не отображается	Зона добычи полезных ископаемых
701010500			не отображается	не отображается	Зоны сельскохозяйственного использования
701010503			не отображается	не отображается	Производственная зона сельскохозяйственных предприятий
701010600			не отображается	не отображается	Зоны рекреационного назначения
701010601			не отображается	не отображается	Зона озелененных территорий общего пользования (парки, сады, скверы, бульвары, городские леса)
701010602			не отображается	не отображается	Зона отдыха
701010605			не отображается	не отображается	Зона лесов
701010701			не отображается	не отображается	Зона кладбищ
701010702			не отображается	не отображается	Зона складирования и захоронения отходов
Автомобильные дороги					
602030302				не отображается	Автомобильные дороги регионального или межмуниципального значения
602030303				не отображается	Автомобильные дороги местного значения
602030304				не отображается	Частные автомобильные дороги
Улично-дорожная сеть сельского населенного пункта					
602030502				не отображается	Главная улица
602030503				не отображается	Улица в жилой застройке
Остановочные пункты общественного пассажирского транспорта					
602031106	A	A	A	A	Остановочный пункт
Искусственные дорожные сооружения					
602031601					Мостовое сооружение
602031606					Саморегулируемое пересечение в одном уровне
Объекты обслуживания и хранения автомобильного транспорта					
602030902					Станция технического обслуживания

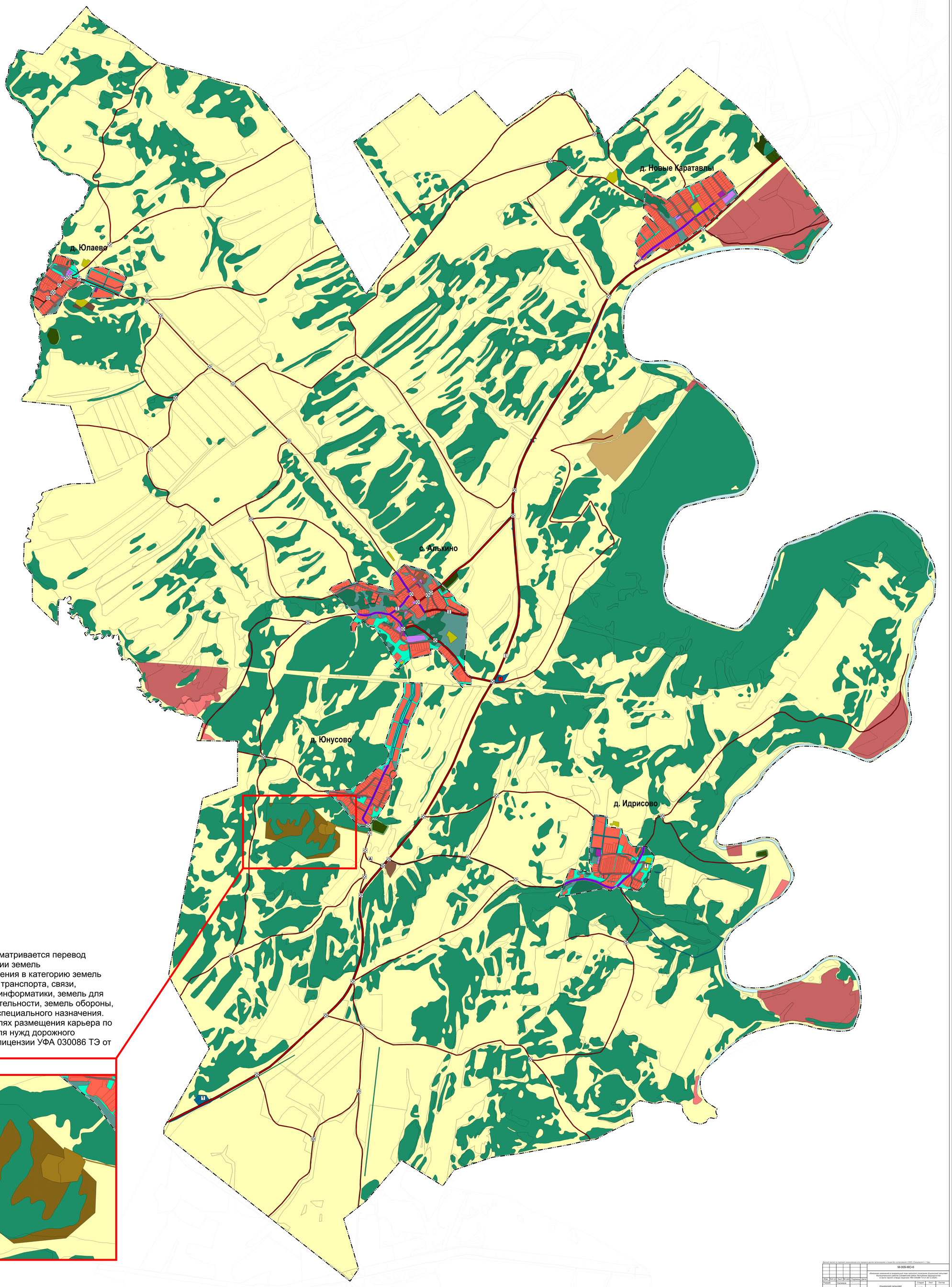

«Генеральным планом предусматривается перевод земельного участка из категории земель сельскохозяйственного назначения в категорию земель промышленности, энергетики, транспорта, связи, радиовещания, телевидения, информатики, земель для обеспечения космической деятельности, земель обороны, безопасности и земель иного специального назначения. Перевод осуществляется в целях размещения карьера по добыче известняка и щебня для нужд дорожного строительства, на основании лицензии УФА 030086 ТЭ от 26.12.2024 г.»

Укрупнённый фрагмент

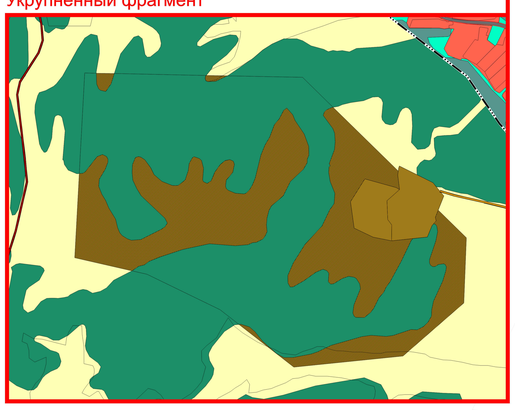

Данный чертеж не подлежит разглашению или передаче другим организациям и лицам без согласования с ООО «Гэндэрсмент» г. Уфа.

						М-009-МО-6		
Изм.	Кол.уч.	Лист	№ док.	Подпись	Дата	«Внесение изменений в генеральный план сельского поселения Алькинский сельсовет Муниципального района Салаватский район Республики Башкортостан в части горного отвода лицензии УФА 030086 ТЭ от 26.12.2024»		
Разраб.		Калинина				Алькинский сельсовет	Стадия	Лист	Листов
							МО	1	1
ГАП		Богатырева				Карта (фрагмент карты) границ зон транспортной инфраструктуры. М 1:10000	ООО «Гэндэрсмент» г. Уфа - 2026 г.	
Н.контр.		Амиров						

Внесение изменений в генеральный план сельского поселения Алькинский сельсовет Муниципального района Салаватский район Республики Башкортостан в части горного отвода лицензии УФА 030086 ТЭ от 26.12.2024

Карта положения сельского поселения в системе расселения. М 1:25000

ПЕРЕЧЕНЬ МУНИЦИПАЛЬНЫХ РАЙОНОВ

1. Абзелиловский
2. Альшеевский
3. Архангельский
4. Аскинский
5. Аургазинский
6. Баймакский
7. Бакалинский
8. Балтачевский
9. Белебеевский
10. Белокатайский
11. Белорецкий
12. Бижбулякский
13. Бирский
14. Благоварский
15. Благовещенский
16. Буздякский
17. Бураевский
18. Бурзянский
19. Гафурийский
20. Давлекановский
21. Дуванский
22. Дюртюлинский
23. Ермекеевский
24. Зианчуринский
25. Зилаирский
26. Иглинский
27. Илишевский
28. Ишимбайский
29. Калтасинский
30. Караидельский
31. Кармаскалинский
32. Кигинский
33. Краснокамский
34. Кугарчинский
35. Куюргазинский
36. Кушнаренковский
37. Мелеузовский
38. Мечетлинский
39. Мишкинский
40. Миякинский
41. Нуримановский
42. Салаватский
43. Стерлибашевский
44. Стерлитамакский
45. Татышлинский
46. Туймазинский
47. Уфимский
48. Учалинский
49. Федоровский
50. Хайбуллинский
51. Чекмагушевский
52. Чишминский
53. Шаранский
54. Янаульский

ГРАНИЦЫ

- ГРАНИЦЫ СУБЪЕКТОВ РОССИЙСКОЙ ФЕДЕРАЦИИ
- 1-55 ГРАНИЦЫ И НОМЕРА МУНИЦИПАЛЬНЫХ РАЙОНОВ РЕСПУБЛИКИ БАШКОРТОСТАН

СИСТЕМА РАССЕЛЕНИЯ

КЛАССИФИКАЦИЯ ПОСЕЛЕНИЙ ПО АДМИНИСТРАТИВНОМУ ЗНАЧЕНИЮ

г. УФА — СТОЛИЦА РЕСПУБЛИКИ БАШКОРТОСТАН

ДЮРТЮЛИ — ЦЕНТРЫ МУНИЦИПАЛЬНЫХ РАЙОНОВ

КЛАССИФИКАЦИЯ ПО ТИПУ ПОСЕЛЕНИЯ

- ГОРОДСКИЕ ОКРУГА
- ГОРОДА и ПГТ
- СЕЛЬСКИЕ ПОСЕЛЕНИЯ

ПЛАНИРОВОЧНЫЙ КАРКАС ТЕРРИТОРИИ

МНОГОПОЛЮСНЫЙ ЭКОНОМИЧЕСКИЙ КАРКАС ТЕРРИТОРИИ:

ЗОНЫ ОПЕРЕЖАЮЩЕГО РАЗВИТИЯ И ФОРМИРОВАНИЯ КЛАСТЕРОВ:

- МНОГОФУНКЦИОНАЛЬНЫЕ
- ТУРИСТСКО-РЕКРЕАЦИОННЫЕ

ПОЛОСА РОСТА:

- I ПОРЯДКА
- II ПОРЯДКА

ПОЛОСА РОСТА В СЕЛЬСКИХ РАЙОНАХ С ВЫСОКИМ ПОКАЗАТЕЛЕМ КОНКУРЕНТОСПОСОБНОСТИ ПРОИЗВОДСТВА И ПЕРСПЕКТИВНОЙ СОЗДАНИЯ АГРОГОРОДОВ

ПОЛОСА РОСТА В ТУРИСТСКО-РЕКРЕАЦИОННЫХ ЗОНАХ

ТРАНСПОРТНО-КОММУНИКАЦИОННЫЙ КАРКАС ТЕРРИТОРИИ:

- МЕЖДУНАРОДНЫЙ ЕВРОАЗИАТСКИЙ ТРАНСПОРТНЫЙ КОРИДОР
- ТРАНСПОРТНЫЙ КОРИДОР СЕВЕРО-ЗАПАД - КАЗАХСТАН

СИСТЕМА ТРАНСПОРТНО-КОММУНИКАЦИОННЫХ СВЯЗЕЙ:

- ЖЕЛЕЗНЫЕ ДОРОГИ ОБЩЕГО ПОЛЬЗОВАНИЯ
- ОСНОВНЫЕ ЖЕЛЕЗНОДОРОЖНЫЕ СТАНЦИИ
- МЕЖДУНАРОДНЫЕ АЭРОПОРТЫ
- РЕГИОНАЛЬНЫЕ АЭРОПОРТЫ
- РЕЗЕРВНЫЕ АЭРОПОРТЫ
- АВТОДОРОГИ ФЕДЕРАЛЬНОГО ЗНАЧЕНИЯ
- АВТОДОРОГИ РЕГИОНАЛЬНОГО ЗНАЧЕНИЯ
- МЕЖМУНИЦИПАЛЬНЫЕ АВТОДОРОГИ
- РЕЧНОЙ ПОРТ
- РЕЧНОЙ ВОКЗАЛ
- ВОДНЫЙ ПУТЬ
- ТЕРМИНАЛЫ:
  - НЕФТЯНОЙ
  - ГРУЗОВОЙ
  - ПАССАЖИРСКИЙ
  - МНОГОФУНКЦИОНАЛЬНЫЙ
- ТРУБОПРОВОДЫ
- КОМПРЕССОРНЫЕ И ПЕРЕКАЧИВАЮЩИЕ СТАНЦИИ

ПРИРОДНО-ЭКОЛОГИЧЕСКИЙ КАРКАС ТЕРРИТОРИИ:

- ГОРНО-ЛЕСНАЯ ЭКОЛОГИЧЕСКАЯ ОСЬ
- ДОЛИННО-РЕЧНАЯ ЭКОЛОГИЧЕСКАЯ ОСЬ

ЯДРА ЭКОЛОГИЧЕСКОГО КАРКАСА:

- ЗАПОВЕДНИКИ И НАЦИОНАЛЬНЫЕ ПАРКИ
- ЗАКАЗНИКИ И ПРИРОДНЫЕ ПАРКИ
- БАЛЬНЕОЛОГИЧЕСКИЕ КУРОРТНЫЕ МЕСТНОСТИ

ИСТОРИКО-КУЛЬТУРНЫЙ КАРКАС ТЕРРИТОРИИ

- ЛАНДШАФТНО-АРХЕОЛОГИЧЕСКИЕ ЗОНЫ
- ЗОНЫ КОНЦЕНТРАЦИИ ПАМЯТНИКОВ ИСТОРИИ И КУЛЬТУРЫ
- ИСТОРИКО-КУЛЬТУРНЫЕ ЦЕНТРЫ

- КРУПНЫЕ ИНВЕСТИЦИОННЫЕ ПРОЕКТЫ
- ДЕТСКИЕ РЕАБИЛИТАЦИОННЫЕ ЦЕНТРЫ ДЛЯ ДЕТЕЙ ИНВАЛИДОВ
- ОСОБАЯ ЭКОНОМИЧЕСКАЯ ЗОНА
- ОЭЗ ИШИМБАЙСКАЯ
- ОЭЗ СТЕРЛИТАМАКСКАЯ

ТЕРРИТОРИАЛЬНО-ПЛАНИРОВОЧНЫЕ КОМПЛЕКСЫ С ПРЕИМУЩЕСТВЕННЫМ ИСПОЛЬЗОВАНИЕМ ПРИРОДНО-РЕСУРСНОГО ПОТЕНЦИАЛА:

- АГРОПРОМЫШЛЕННЫЙ КОМПЛЕКС
- ЛЕСОПРОМЫШЛЕННЫЙ КОМПЛЕКС (эксплуатационные леса на землях гослесфонд)
- ЛЕСОЗАГОТОВИТЕЛЬНЫЕ ЦЕНТРЫ
- ПРОИЗВОДСТВЕННЫЙ КОМПЛЕКС
- АРЕАЛЫ НЕФТЕДОБЫЧИ
- АРЕАЛЫ ДОБЫЧИ РУДНЫХ, НЕРУДНЫХ И ОБЩЕРАСПРОСТРАНЕННЫХ ПОЛЕЗНЫХ ИСКОПАЕМЫХ
- ЛЕЧЕБНО-ОЗДОРОВИТЕЛЬНЫЙ, ТУРИСТСКО-РЕКРЕАЦИОННЫЙ И ПРИРОДООХРАННЫЙ КОМПЛЕКС
- ВОДОХОЗЯЙСТВЕННЫЙ КОМПЛЕКС
- КРУПНЫЕ ВОДОХРАНИЛИЩА

ПЛАНИРУЕМЫЕ ОБЪЕКТЫ КАПИТАЛЬНОГО СТРОИТЕЛЬСТВА

ФОРМИРУЮЩИЕСЯ КЛАСТЕРЫ:

- ХИМИЧЕСКИЙ И НЕФТЕХИМИЧЕСКИЙ КЛАСТЕРЫ
- ГОРНО-МЕТАЛЛУРГИЧЕСКИЙ КЛАСТЕР
- МАШИНОСТРОИТЕЛЬНЫЙ КЛАСТЕР, ПРОИЗВОДСТВО ЭЛЕКТРОТЕХНИЧЕСКИХ ИЗДЕЛИЙ, ТЕХНОЛОГИИ ЭНЕРГОСБЕРЕЖЕНИЯ
- АГРОПРОМЫШЛЕННЫЙ КЛАСТЕР
- КЛАСТЕР СТРОИТЕЛЬНЫХ МАТЕРИАЛОВ
- ТУРИСТСКО-РЕКРЕАЦИОННЫЙ КЛАСТЕР

ПРИОРИТЕТНЫЕ СФЕРЫ ДЕЯТЕЛЬНОСТИ:

- ЛОГИСТИКА
- БИОТЕХНОЛОГИИ
- ОБРАБОТКА ДРЕВЕСИНЫ, ПРОИЗВОДСТВО ИЗДЕЛИЙ ИЗ ДЕРЕВА
- ПРОИЗВОДСТВО КОЖИ И ИЗДЕЛИЙ ИЗ КОЖИ
- ЛЕГКАЯ ПРОМЫШЛЕННОСТЬ

- ОБЪЕКТЫ КАПИТАЛЬНОГО СТРОИТЕЛЬСТВА В РАМКАХ ПОДДЕРЖКИ ЭКОНОМИЧЕСКОГО РАЗВИТИЯ ПРОБЛЕМНЫХ РАЙОНОВ

Данный чертеж не подлежит размножению или передаче другим организациям и лицам без согласования с ООО «Грандпроект» г. Уфа.

						М-009-МО-4	
Изм.	Кол.уч.	Лист	№ док.	Подпись	Дата	«Внесение изменений в генеральный план сельского поселения Алькинский сельсовет Муниципального района Салаватский район Республики Башкортостан в части горного отвода лицензии УФА 030086 ТЭ от 26.12.2024»	
Разраб.	Халимов					Алькинский сельсовет	Стадия: МО; Лист: 1; Листов: 1
ГАП	Богатырева					Карта положения сельского поселения в системе расселения. М 1:25000	ООО «Грандпроект» г. Уфа - 2026 г.
Н.контр	Амиров						

Согласовано

Инв. № подл. | Подп. и дата | Взам. инв. №

Внесение изменений в генеральный план сельского поселения Алькинский сельсовет Муниципального района Салаватский район Республики Башкортостан в части горного отвода лицензии УФА 030086 ТЭ от 26.12.2024

Карта-схема (фрагмент карты-схемы) инженерных сетей и сооружений. М 1:10000

Границы единиц административно-территориального деления Российской Федерации					
601010307			не отображается	не отображается	Граница сельского поселения
601010400			не отображается	не отображается	Граница населенного пункта
Линии электропередачи (ЛЭП)					
602040305					Линии электропередачи 500 кВ
602040313					Линии электропередачи 35 кВ
602040315					Линии электропередачи 10 кВ
Распределительные трубопроводы для транспортировки газа					
602040603				не отображается	Газопровод распределительный низкого давления
Сети электросвязи					
602041601					Линии связи
Трубопроводы жидких углеводородов					
602040803				не отображается	Нефтепродуктопровод
Электрические подстанции					
602040213					Электрическая подстанция 35 кВ
602040217					Трансформаторная подстанция (ТП)
Объекты связи					
602041503					Телевизионный центр
Объекты водоснабжения					
602041101					Водозабор
602041104					Водонапорная башня
Автомобильные дороги					
602030302				не отображается	Автомобильные дороги регионального или межмуниципального значения
602030303				не отображается	Автомобильные дороги местного значения
602030304				не отображается	Частные автомобильные дороги
Улично-дорожная сеть сельского населенного пункта					
602030502				не отображается	Главная улица
602030503				не отображается	Улица в жилой застройке
Остановочные пункты общественного пассажирского транспорта					
602031106					Остановочный пункт
Искусственные дорожные сооружения					
602031601					Мостовое сооружение
602031606					Саморегулируемое пересечение в одном уровне
Объекты обслуживания и хранения автомобильного транспорта					
602030902					Станция технического обслуживания
Леса					
706010403			не отображается	не отображается	Границы лесничества

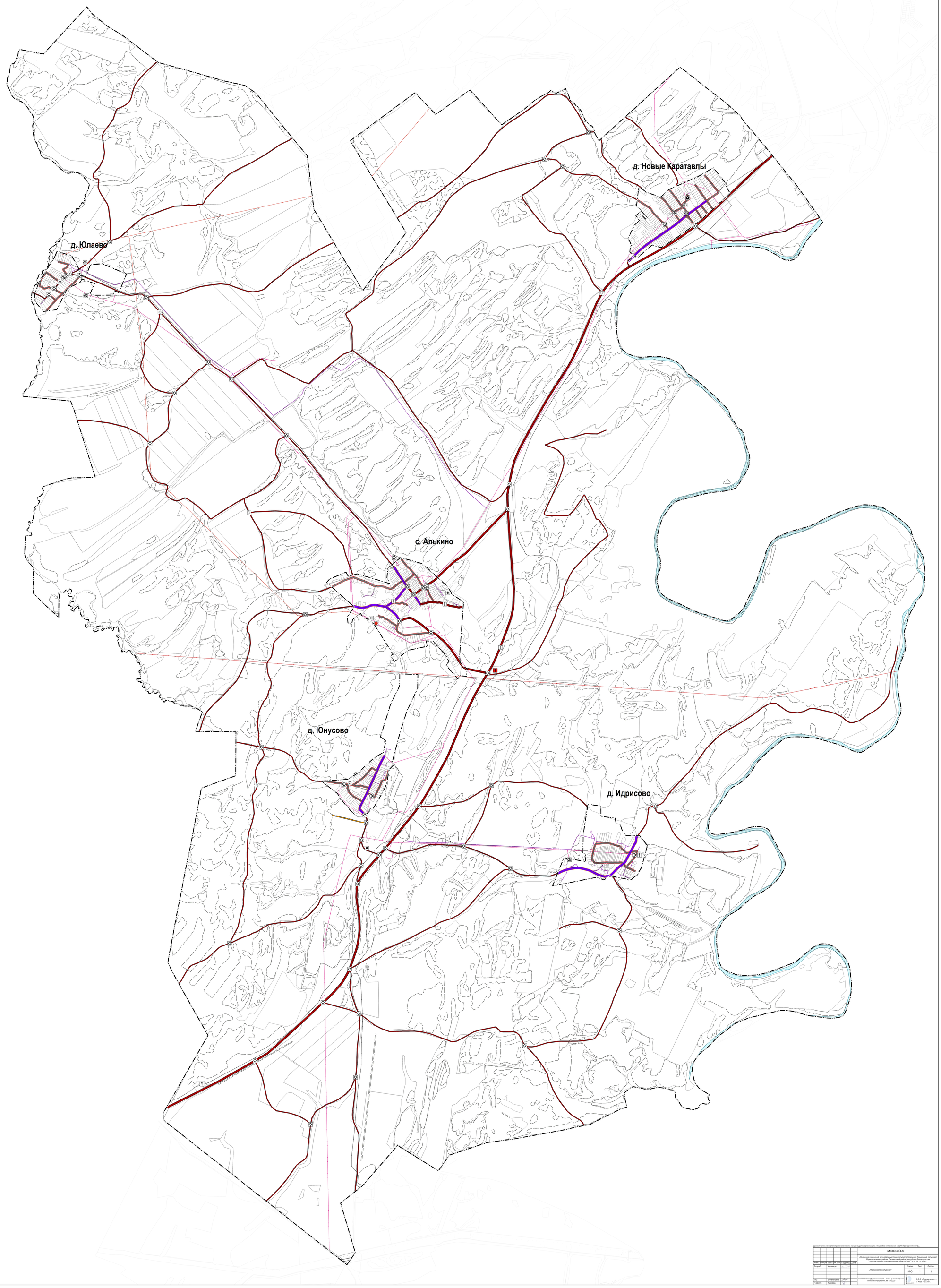

Данный чертеж не подлежит размножению или передаче другим организациям и лицам без согласования с ООО «Геодезпроект» г. Уфа.

								М-009-МО-8	
								«Внесение изменений в генеральный план сельского поселения Алькинский сельсовет Муниципального района Салаватский район Республики Башкортостан в части горного отвода лицензии УФА 030086 ТЭ от 26.12.2024»	
Изм.	Кол.уч.	Лист	№ док.	Подпись	Дата				
Разраб.		Халиков						Алькинский сельсовет	Стадия: МО; Лист: 1; Листов: 1
ГИП		Богатырева						Карта-схема (фрагмент карты-схемы) инженерных сетей и сооружений. М 1:10000	ООО «Геодезпроект» г. Уфа – 2026 г.
Н.контр.		Лаврова							

Инв.№ подл. | Подп. и дата | Взам.инв.№ | Инв.№ дубл. | Подп. и дата

Внесение изменений в генеральный план сельского поселения Алькинский сельсовет Муниципального района Салаватский район Республики Башкортостан в части горного отвода лицензии УФА 030086 ТЭ от 26.12.2024

Карта-схема (фрагмент карты-схемы) инженерной подготовки территории. М 1:10000

Границы единиц административно-территориального деления Российской Федерации					
601010307			не отображается	не отображается	Граница сельского поселения
601010400			не отображается	не отображается	Граница населенного пункта
Земли по категориям					
702010100			не отображается	не отображается	Земли населенных пунктов
702010200			не отображается	не отображается	Земли сельскохозяйственного назначения
702010300			не отображается	не отображается	Земли промышленности, энергетики, транспорта, связи, радиовещания, телевидения, информатики, земли для обеспечения космической деятельности, земли обороны, безопасности и земли иного специального назначения
702010400			не отображается	не отображается	Земли особо охраняемых территорий и объектов
702010500			не отображается	не отображается	Земли лесного фонда
702010600			не отображается	не отображается	Земли водного фонда
Автомобильные дороги					
602030302				не отображается	Автомобильные дороги регионального или межмуниципального значения
602030303				не отображается	Автомобильные дороги местного значения
602030304				не отображается	Частные автомобильные дороги
Улично-дорожная сеть сельского населенного пункта					
602030502				не отображается	Главная улица
602030503				не отображается	Улица в жилой застройке
Остановочные пункты общественного пассажирского транспорта					
602031106	A	A	A	A	Остановочный пункт
Искусственные дорожные сооружения					
602031601					Мостовое сооружение
602031606					Саморегулируемое пересечение в одном уровне
Объекты обслуживания и хранения автомобильного транспорта					
602030902					Станция технического обслуживания
Линии электропередачи (ЛЭП)					
602040305					Линии электропередачи 500 кВ
602040313					Линии электропередачи 35 кВ
602040315					Линии электропередачи 10 кВ
Распределительные трубопроводы для транспортировки газа					
602040603				не отображается	Газопровод распределительный низкого давления
Сети электросвязи					
602041601					Линия связи
Трубопроводы жидких углеводородов					
602040803				не отображается	Нефтепродуктопровод
Электрические подстанции					
602040213					Электрическая подстанция 35 кВ
602040217					Трансформаторная подстанция (ТП)
Объекты связи					
602041503					Телевизионный центр
Объекты водоснабжения					
602041101					Водозабор
602041104					Водонапорная башня
Иные зоны с особыми условиями использования					
603011701			не отображается	не отображается	Придорожная полоса
603011704					Другие зоны, устанавливаемые в соответствии с законодательством Российской Федерации
603011717					Зона минимальных расстояний до магистральных или промышленных трубопроводов (газопроводов, нефтепроводов и нефтепродуктопроводов, аммиакопроводов)
Охранная зона инженерных коммуникаций					
603010501			не отображается	не отображается	Охранная зона нефтепроводов, нефтепродуктопроводов и аммиакопроводов
603010502			не отображается	не отображается	Охранная зона газопроводов и систем газоснабжения
603010503			не отображается	не отображается	Охранная зона объектов электроэнергетики, объектов электросетевого хозяйства и объектов по производству электрической энергии (вдоль линий электропередачи, вокруг подстанций)
603010504			не отображается	не отображается	Охранная зона линий и сооружений связи
Санитарно-защитная зона					
603010101			не отображается	не отображается	Санитарно-защитная зона предприятий, сооружений и иных объектов
Зона экстренного оповещения					
606010301		не отображается	не отображается	не отображается	Зона экстренного оповещения

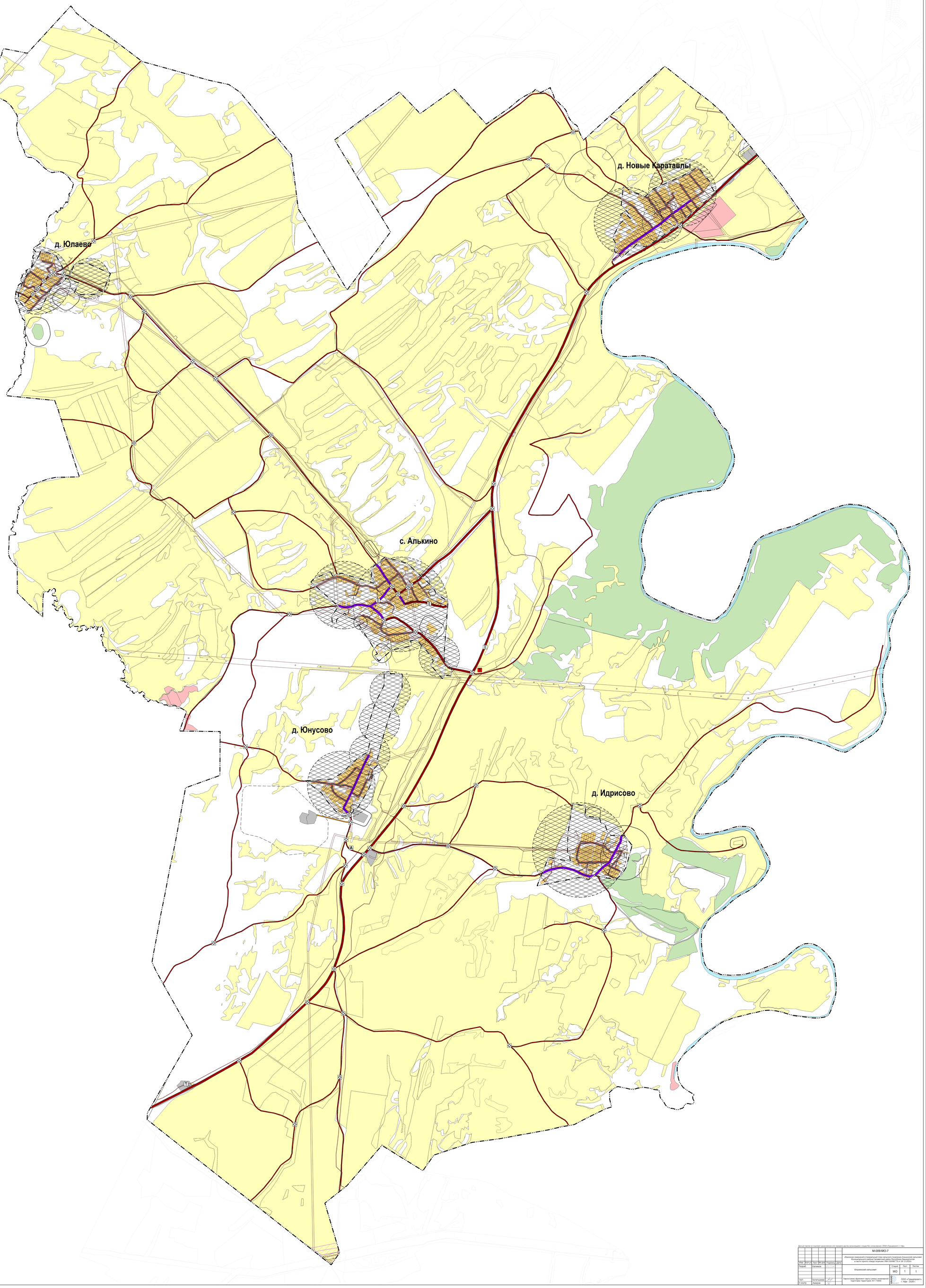

Данный чертеж не подлежит размножению или передаче другим организациям и лицам без согласования с ООО «Геодрупокс» г. Уфы

										М-009-МО-7
										«Внесение изменений в генеральный план сельского поселения Алькинский сельсовет Муниципального района Салаватский район Республики Башкортостан в части горного отвода лицензии УФА 030086 ТЭ от 26.12.2024»
Изм.	Кол.уч.	Лист	№ док.	Подпись	Дата					
Разраб.		Калинина				Альшинский сельсовет	Стадия	Лист	Листов	
							МО	1	1	
ГИП		Богатырева				Карта-схема (фрагмент карты-схемы) инженерной подготовки территории. М 1:10000	ООО «Геодрупокс» г. Уфа - 2026 г.			
Н.контр.		Ламерова								

Согласовано

Инв. № подл.

Подп. и дата

Взам. инв. №

Инв. № дубл.

Внесение изменений в генеральный план сельского поселения Алькинский сельсовет Муниципального района Салаватский район Республики Башкортостан в части горного отвода лицензии УФА 030086 ТЭ от 26.12.2024

Схема современного использования территорий муниципального образования с отображением границ земель различных категорий и иной информации об использовании соответствующих территорий. Схема ограничений, утверждаемых в системе схем территориального планирования. Схема границ территорий объектов культурного наследия. Схема границ зон с особыми условиями использования территорий. М 1:10000

Границы единиц административно-территориального деления Российской Федерации					
601010307			не отображается	не отображается	Граница сельского поселения
601010400			не отображается	не отображается	Граница населенного пункта
Земли по категориям					
702010100			не отображается	не отображается	Земли населенных пунктов
702010200			не отображается	не отображается	Земли сельскохозяйственного назначения
702010300			не отображается	не отображается	Земли промышленности, энергетики, транспорта, связи, радиовещания, телевидения, информатики, земли для обеспечения космической деятельности, земли обороны, безопасности и земли иного специального назначения
702010400			не отображается	не отображается	Земли особо охраняемых территорий и объектов
702010500			не отображается	не отображается	Земли лесного фонда
702010600			не отображается	не отображается	Земли водного фонда
Участки недр, предоставленных для добычи полезных ископаемых, а также в целях, не связанных с их добычей					
609010101		не отображается	не отображается	не отображается	Лицензионные участки
Леса					
706010403			не отображается	не отображается	Границы лесничества
Поверхностные водные объекты					
706020200			не отображается	не отображается	Водоток (река, ручей, канал)
706020300			не отображается	не отображается	Водоем (озеро, пруд, обводненный карьер, водохранилище)
Объекты культуры и искусства					
602010202					Объект культурно-досугового (клубного) типа
602010203					Зрелищная организация
Объекты физической культуры и массового спорта					
602010302					Спортивное сооружение
Объекты здравоохранения					
602010406					Объект (здание, комплекс зданий), на базе которого оказывается первичная медико-санитарная помощь
Объекты отдыха и туризма					
602010602					Специализированные коллективные средства размещения
602010607					Места и объекты массового посещения, в том числе тематический туризм
Прочие объекты обслуживания					
602010801					Административное здание
602010803					Объект религиозной организации (объединения)
602010804					Объекты торговли, общественного питания
602010807					Ветеринарная лечебница, питомник животных, кинологический центр, приют для животных, иной подобный объект
Общественные пространства, объекты благоустройства и озеленения					
602010902					Парк культуры и отдыха
Места погребения					
602050301				не отображается	Кладбище
Объекты утилизации, обезвреживания, размещения отходов производства и потребления					
602020403					Объект утилизации, уничтожения биологических отходов
Предприятия и объекты добывающей и обрабатывающей промышленности					
602020101					Предприятие добывающей промышленности (кроме угледобывающей промышленности)
602020107					Предприятие по обработке древесины, производству изделий из дерева
602020109					Предприятие микробиологической, пищевой, пищевкусовой промышленности
Предприятия и объекты сельского и лесного хозяйства, рыболовства и рыбоводства					
602020201					Предприятие растениеводства
602020202					Предприятие по разведению молочного крупного рогатого скота, производство сырого молока
602020204					Предприятие по разведению лошадей и прочих животных семейства лошадиных
602020215					Предприятие по рыболовству и рыбоводству
Прочие объекты, связанные с производственной деятельностью					
602020301					Объект, связанный с производственной деятельностью
Объекты культурного наследия (ОКН)					
604010101		не отображается	не отображается	не отображается	Памятник
Иные зоны с особыми условиями использования					
603011701			не отображается	не отображается	Придорожная полоса
603011704					Другие зоны, устанавливаемые в соответствии с законодательством Российской Федерации
603011717					Зона минимальных расстояний до магистральных или промышленных трубопроводов (газопроводов, нефтепроводов и нефтепродуктопроводов, аммиакопроводов)
Охранная зона инженерных коммуникаций					
603010501			не отображается	не отображается	Охранная зона нефтепроводов, нефтепродуктопроводов и аммиакопроводов
603010502			не отображается	не отображается	Охранная зона газопроводов и систем газоснабжения
603010503			не отображается	не отображается	Охранная зона объектов электроэнергетики, объектов электросетевого хозяйства и объектов по производству электрической энергии (вдоль линий электропередачи, вокруг подстанций)
603010504			не отображается	не отображается	Охранная зона линий и сооружений связи
Линии электропередачи (ЛЭП)					
602040305					Линии электропередачи 500 кВ
602040313					Линии электропередачи 35 кВ
602040315					Линии электропередачи 10 кВ
Распределительные трубопроводы для транспортировки газа					
602040603				не отображается	Газопровод распределительный низкого давления
Сети электросвязи					
602041601					Линия связи
Трубопроводы жидких углеводородов					
602040803				не отображается	Нефтепродуктопровод
Электрические подстанции					
602040213					Электрическая подстанция 35 кВ
602040217					Трансформаторная подстанция (ТП)
Объекты связи					
602041503					Телевизионный центр
Объекты водоснабжения					
602041101					Водозабор
602041104					Водонапорная башня
Автомобильные дороги					
602030302				не отображается	Автомобильные дороги регионального или межмуниципального значения
602030303				не отображается	Автомобильные дороги местного значения
602030304				не отображается	Частные автомобильные дороги
Улично-дорожная сеть сельского населенного пункта					
602030502				не отображается	Главная улица
602030503				не отображается	Улица в жилой застройке
Остановочные пункты общественного пассажирского транспорта					
602031106					Остановочный пункт
Искусственные дорожные сооружения					
602031601					Мостовое сооружение
602031606					Саморегулируемое пересечение в одном уровне
Объекты обслуживания и хранения автомобильного транспорта					
602030902					Станция технического обслуживания

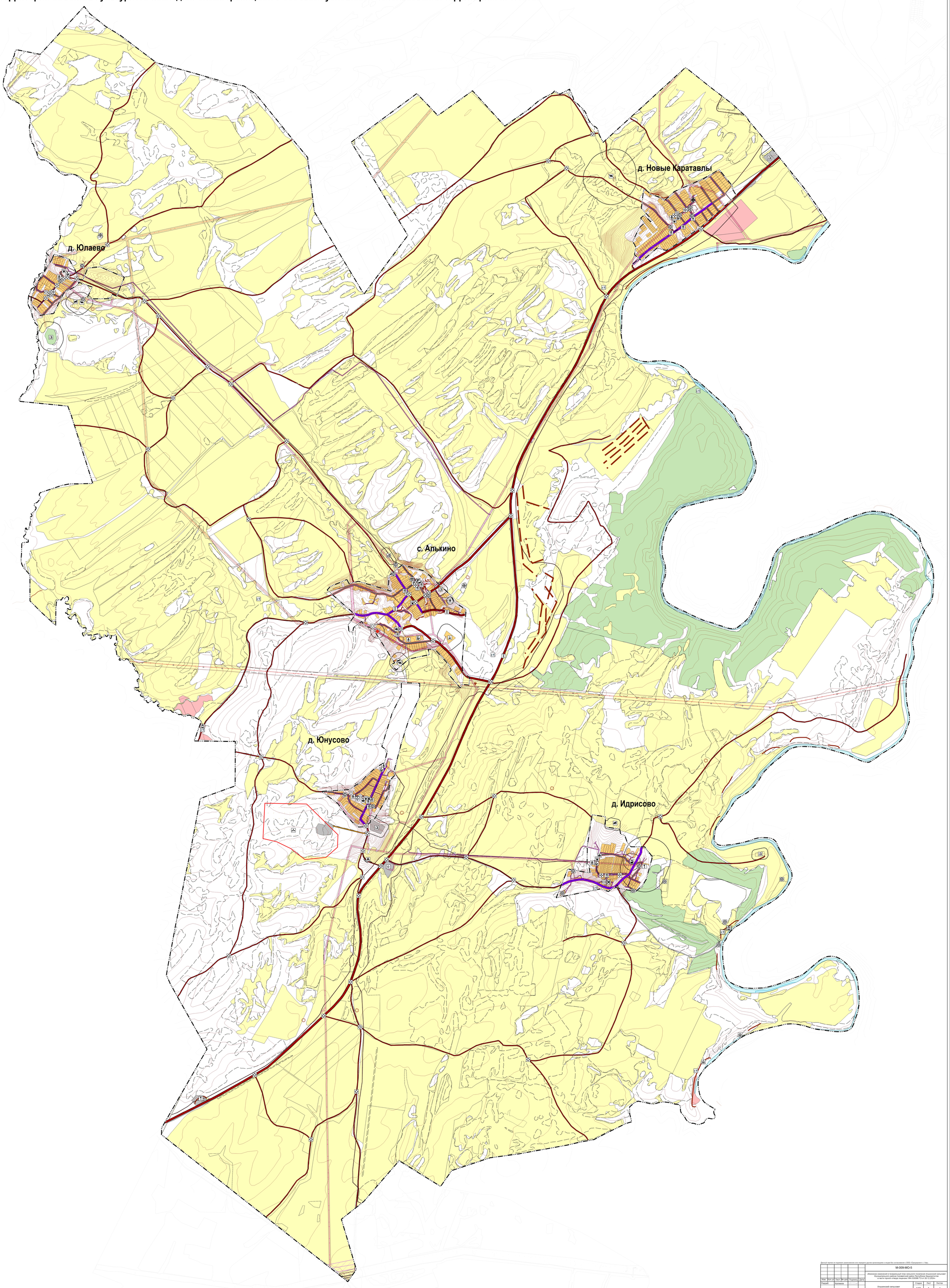

Данный чертеж не подлежит разглашению или передаче другим организациям и лицам без согласования с ООО «Граждорпроект» г. Уфа.

						М-009-МО-5	
						«Внесение изменений в генеральный план сельского поселения Алькинский сельсовет Муниципального района Салаватский район Республики Башкортостан в части горного отвода лицензии УФА 030086 ТЭ от 26.12.2024»	
Изм.	Кол.уч.	Лист	№ док.	Подпись	Дата		
Разраб.		Калинина				Алькинский сельсовет	Стадия: МО; Лист: 1; Листов: 1
ГАП		Болотьянова					ООО «Граждорпроект» г. Уфа - 2026 г.
Н.контр.		Амирова					